



### Plan parcellaire cadastral - situation au 01/01/2017 (Cadmap 2017)

#### Parcelles cadastrales

-  PR - Parcelle privative
-  PP - Parcelle domaine public ou domaine perdu





#### Bâtiments

-  Bâtiments






### Carte géologique de Wallonie (CGEOL\_SIMPLE) - Série

#### Sigle

#### Failles

-  Faille de chevauchement
-  Faille de chevauchement sous couverture
-  Faille indifférenciée
-  Faille indifférenciée sous couverture

#### Unités lithostratigraphiques (limites)

-  Faille
-  Limite de carrière
-  Limite de faciès
-  Limite de formation
-  Limite de formation sous couverture
- Trait invisible

#### Unités lithostratigraphiques (>100k)

-  X
-  EXC
-  AMO
-  ALA
-  TRB
-  P
-  HZN
-  T
-  DIE
























Wallonie



Service public  
de Wallonie

# Géoportail de la Wallonie

## Carte géologique

-  SHH
-  MDG
-  LED
-  LEMD
-  BXL
-  GEN
-  PAN
-  TLT
-  AAL
-  PEI
-  MEP
-  RBX
-  CLL
-  KOR
-  CAR
-  CM
-  ORC
-  DOR
-  ERQ
-  RAM
-  GRA+
-  GRA
-  CHE
-  LOU
-  HAN
-  ESM
-  SBL
-  GUL
-  FOX
-  SE  
R

Source: S.P.W.

Ce document n'a pas de valeur juridique et l'information contenue est donnée à titre indicatif  
(<http://geoportail.wallonie.be/WalOnMap/>)

15/05/2019









Wallonie



Service public  
de Wallonie

# Géoportail de la Wallonie

## Carte géologique

-  VAA
-  LON
-  AAC
-  SVA
-  MAI
-  ES  
P
-  MER
-  THMA
-  BRU
-  VEG
-  MBX
-  COR
-  HAI
-  LGW
-  MSN
-  GRT
-  AUB
-  MES
-  ETH
-  HON
-  POS
-  STR
-  TRT
-  ROB
-  ARL
-  LUX
-  JAM
-  MOR
-  ATT
-  HAB

Source: S.P.W.

Ce document n'a pas de valeur juridique et l'information contenue est donnée à titre indicatif  
(<http://geoportail.wallonie.be/WalOnMap/>)

15/05/2019



Wallonie



Service public  
de Wallonie

# Géoportail de la Wallonie

## Carte géologique

	HOU
	SOU
	VIS
	ONO
	MSM
	LPR
	PNL
	NMR
	VIE
	BAS+
	BAS
	LEN
	MOG
	CAB
	PDL
	GRC
	MOT
	DEN
	WAR
	GAU
	CAS
	CAI
	COG
	VIG
	THI
	VAU
	SOI
	PAR
	PL J
	ECA

Source: S.P.W.

Ce document n'a pas de valeur juridique et l'information contenue est donnée à titre indicatif  
(<http://geoportail.wallonie.be/WalOnMap/>)

15/05/2019





Wallonie



Service public  
de Wallonie

# Géoportail de la Wallonie

## Carte géologique

-  PRO
-  ALL
-  LAL
-  ARQ
-  MEV
-  FEL
-  HOY
-  JU  
S
-  LIV
-  NEF
-  TER
-  BBN
-  MOL
-  MS
-  LEF
-  MRT
-  OUR
-  WAU
-  YVO
-  BAY
-  BWL
-  MAU
-  LAN
-  SGD
-  LM
-  PDA
-  BIL
-  ANS
-  HAS
-  HL

Source: S.P.W.

Ce document n'a pas de valeur juridique et l'information contenue est donnée à titre indicatif  
(<http://geoportail.wallonie.be/WalOnMap/>)

15/05/2019





Wallonie



Service public  
de Wallonie

# Géoportail de la Wallonie

## Carte géologique

-  HPLM
-  CIN
-  CMEC
-  CE
-  AYE
-  CON
-  BDM
-  FAM
-  FA
-  FLS
-  BAR
-  VB
-  VAL
-  MM
-  NEU
-  NV
-  NM
-  NVMT
-  NEFA
-  BOU
-  LIO
-  PHV
-  PL
-  PB
-  PG
-  BMT
-  GBR
-  MAL
-  MAC
-  MARM

Source: S.P.W.

Ce document n'a pas de valeur juridique et l'information contenue est donnée à titre indicatif  
(<http://geoportail.wallonie.be/WalOnMap/>)

15/05/2019



Wallonie



Service public  
de Wallonie

# Géoportail de la Wallonie

## Carte géologique

 ERM

 FOL

 ARC

 ARLI

 FSA

 FSAR

 CHA

 FC

 MLX

 PRE

 NIS

 NP

 NIML

 BDR

 FRW

 FLN

 RCQ

 GOL

 RHI

 WAT

 BOS

 CHF

 BOV

 DOL

 SNS

 ME

 BAE

 SVP

 ESN

 AE

Source: S.P.W.

Ce document n'a pas de valeur juridique et l'information contenue est donnée à titre indicatif  
(<http://geoportail.wallonie.be/WalOnMap/>)

15/05/2019





Wallonie



Service public  
de Wallonie

# Géoportail de la Wallonie

## Carte géologique

-  HOD
-  LAM
-  LH
-  AIS
-  ALH
-  AIFA
-  HYM
-  LUS
-  MAZ
-  CBR
-  BDP
-  MTN
-  ALV
-  BOR
-  ROU
-  NEV
-  NR
-  NRL
-  PER
-  RIV
-  VIC
-  FRO
-  MHR
-  THR
-  TM
-  TRF
-  TT
-  TTMH
-  HNT
-  LOHA

Source: S.P.W.

Ce document n'a pas de valeur juridique et l'information contenue est donnée à titre indicatif  
(<http://geoportail.wallonie.be/WalOnMap/>)

15/05/2019




















Wallonie



Service public  
de Wallonie

# Géoportail de la Wallonie

## Carte géologique

-  LOM
-  CVE
-  VXM
-  JEM
-  CBIW
-  CVN
-  ENR
-  BGD
-  S  
J
-  STJ
-  S  
E
-  BUR
-  WEP
-  ACO
-  SOL
-  NON
-  BAU
-  FOO
-  MAR
-  HAM
-  HH
-  HIE
-  CHO
-  VIR
-  PE  
S
-  PV
-  PER\_N
-  P  
P
-  J  
P
-  LAR

Source: S.P.W.

Ce document n'a pas de valeur juridique et l'information contenue est donnée à titre indicatif  
(<http://geoportail.wallonie.be/WalOnMap/>)

15/05/2019



















Wallonie



Service public  
de Wallonie

# Géoportail de la Wallonie

## Carte géologique

-  VIL
-  MIR
-  MV
-  STH
-  OIG
-  PRS
-  MON
-  FEP
-  RON
-  VCH
-  FUM
-  FRF
-  STK
-  VSS
-  LVA
-  PER  
E
-  COY
-  FLL
-  BGP
-  BRT
-  BBF
-  SIL
-  MCH
-  LGR
-  CRI
-  MAD
-  n
-  HF
-  FAU
-  HUE

Source: S.P.W.

Ce document n'a pas de valeur juridique et l'information contenue est donnée à titre indicatif  
(<http://geoportail.wallonie.be/WalOnMap/>)

15/05/2019



Wallonie



Service public  
de Wallonie

# Géoportail de la Wallonie

## Carte géologique

-  HM
-  RH
-  HOR
-  IB
-  BNV
-  ITT
-  RIG
-  TRO
-  ADV
-  CHV
-  OS
-  GNC
-  FOS
-  BCN
-  SBN
-  ORD
-  BIH
-  COL
-  PLA
-  MEU
-  OTT
-  LIE
-  SPA
-  SLW
-  JAL
-  MST
-  TUB
-  FRG
-  ROG
-  MSG



Source: S.P.W.

Ce document n'a pas de valeur juridique et l'information contenue est donnée à titre indicatif  
(<http://geoportail.wallonie.be/WalOnMap/>)

15/05/2019

-  RIP
-  ASQ
-  BLM
-  CB
-  GLE
-  VEN
-  WAN
-  DEV
-  d
-  h
-  mg
-  r

### Unités lithostratigraphiques (<100k)

-  1
-  2
-  3
-  4
-  5
-  6
-  7
-  8
-  9
-  10
-  11
-  12
-  13
-  14
-  15
-  16
-  17




















Wallonie



Service public  
de Wallonie

# Géoportail de la Wallonie

## Carte géologique

-  18
-  19
-  20
-  21
-  22
-  23
-  24
-  25
-  26
-  27
-  28
-  29
-  30
-  31
-  32
-  33
-  34
-  35
-  36
-  37
-  38
-  39
-  40
-  41
-  42
-  43
-  44
-  45
-  46
-  47

Source: S.P.W.

Ce document n'a pas de valeur juridique et l'information contenue est donnée à titre indicatif  
(<http://geoportail.wallonie.be/WalOnMap/>)

15/05/2019
































Wallonie



Service public  
de Wallonie

# Géoportail de la Wallonie

## Carte géologique

-  48
-  49
-  50
-  51
-  52
-  53
-  54
-  55
-  56
-  57
-  58
-  59
-  60
-  61
-  62
-  63
-  64
-  65
-  66
-  67
-  68
-  69
-  70
-  71
-  72
-  73
-  74
-  75
-  76
-  77

Source: S.P.W.

Ce document n'a pas de valeur juridique et l'information contenue est donnée à titre indicatif  
(<http://geoportail.wallonie.be/WalOnMap/>)

15/05/2019

































Wallonie



Service public  
de Wallonie

# Géoportail de la Wallonie

## Carte géologique

-  78
-  79
-  80
-  81
-  82
-  83
-  84
-  85
-  86
-  87
-  88
-  89
-  90
-  91
-  92
-  93
-  94
-  95
-  96
-  97
-  98
-  99
-  100
-  101
-  102
-  103
-  104
-  105
-  106
-  107

Source: S.P.W.

Ce document n'a pas de valeur juridique et l'information contenue est donnée à titre indicatif  
(<http://geoportail.wallonie.be/WalOnMap/>)

15/05/2019





Wallonie



# Géoportail de la Wallonie

## Carte géologique

-  108
-  109
-  110
-  111
-  112
-  113
-  114
-  115
-  116
-  117
-  118
-  119
-  120
-  121
-  122
-  123
-  124
-  125
-  126
-  127
-  128
-  129
-  130
-  131
-  132
-  133
-  134
-  135
-  136
-  137

Source: S.P.W.

Ce document n'a pas de valeur juridique et l'information contenue est donnée à titre indicatif  
(<http://geoportail.wallonie.be/WalOnMap/>)

15/05/2019



Wallonie



Service public  
de Wallonie

# Géoportail de la Wallonie

## Carte géologique

-  138
-  139
-  140
-  141
-  142
-  143
-  144
-  145
-  146
-  147
-  148
-  149
-  150
-  151
-  152
-  153
-  154
-  155
-  156
-  157
-  158
-  159
-  160
-  161
-  162
-  163
-  164
-  165
-  166
-  167

Source: S.P.W.

Ce document n'a pas de valeur juridique et l'information contenue est donnée à titre indicatif  
(<http://geoportail.wallonie.be/WalOnMap/>)

15/05/2019

































Wallonie



Service public  
de Wallonie

# Géoportail de la Wallonie

## Carte géologique

-  168
-  169
-  170
-  171
-  172
-  173
-  174
-  175
-  176
-  177
-  178
-  179
-  180
-  181
-  182
-  183
-  184
-  185
-  186
-  187
-  188
-  189
-  190
-  191
-  192
-  193
-  194
-  195
-  196
-  197

Source: S.P.W.

Ce document n'a pas de valeur juridique et l'information contenue est donnée à titre indicatif  
(<http://geoportail.wallonie.be/WalOnMap/>)

15/05/2019



Wallonie



Service public  
de Wallonie

# Géoportail de la Wallonie

## Carte géologique

 198

 199

 200


 201


 202


 203

 204

 205

 206

 207

 208


 209

 210

 211

 212

 213

 214


 215

 216

 217

 218

 219

 220

 221

 222

 223

 224

 225

 226

 227

Source: S.P.W.

Ce document n'a pas de valeur juridique et l'information contenue est donnée à titre indicatif  
(<http://geoportail.wallonie.be/WalOnMap/>)

15/05/2019



Wallonie




Service public  
de Wallonie

# Géoportail de la Wallonie

## Carte géologique

 228

 229

 230

 231

 232

 233

 234

 235


 236

 237

 238

 239

 240

 241

 242

 243

 244

 245

 246

 247

 248

 249

 250

 251

 252

 253

 254

 255

 256

 257

Source: S.P.W.

Ce document n'a pas de valeur juridique et l'information contenue est donnée à titre indicatif  
(<http://geoportail.wallonie.be/WalOnMap/>)

15/05/2019



Wallonie



Service public  
de Wallonie

# Géoportail de la Wallonie

## Carte géologique

 258

 259

 260

 261

 262

 263

 264


 265


 266

 267


 268


 269

 270


 271


 272

 273


 274

 275

 276

 277

 278

 279

 280

 281

 282

 283

 284

 285

 286

 287

Source: S.P.W.

Ce document n'a pas de valeur juridique et l'information contenue est donnée à titre indicatif  
(<http://geoportail.wallonie.be/WalOnMap/>)

15/05/2019



Wallonie



# Géoportail de la Wallonie

## Carte géologique

 288

 289

 290

 291

 292

 293

 294

 295

 296


 297


 298


 299


 300

 301

 302


 303

 304

 305

 306


 307

 308


 309

 310

 311


 312

 313

 314

 315

 316

 317

Source: S.P.W.

Ce document n'a pas de valeur juridique et l'information contenue est donnée à titre indicatif  
(<http://geoportail.wallonie.be/WalOnMap/>)

15/05/2019



Wallonie



Service public  
de Wallonie


# Géoportail de la Wallonie

## Carte géologique

 318

 319

 320

 321

**Renommer**